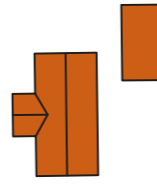







# Södra Ekdalen Situationsplan

Situationsplanen är en illustration och visar ett sätt att bygga ut enligt detaljplanen. Illustrationen är inte bindande. Slutgiltig prövning sker genom lantmäteriförrättning och bygglov.

-  = Byggnader och tomter mer utredda inför granskningskede.
-  = Potentiella byggnader och fastighetsgränser. Obs, endast skisserade.
-  = Byggnader som inte får rivs
-  = Kvartersmark
-  = Allmän plats
-  = Träd (ungefärligt inritat)

