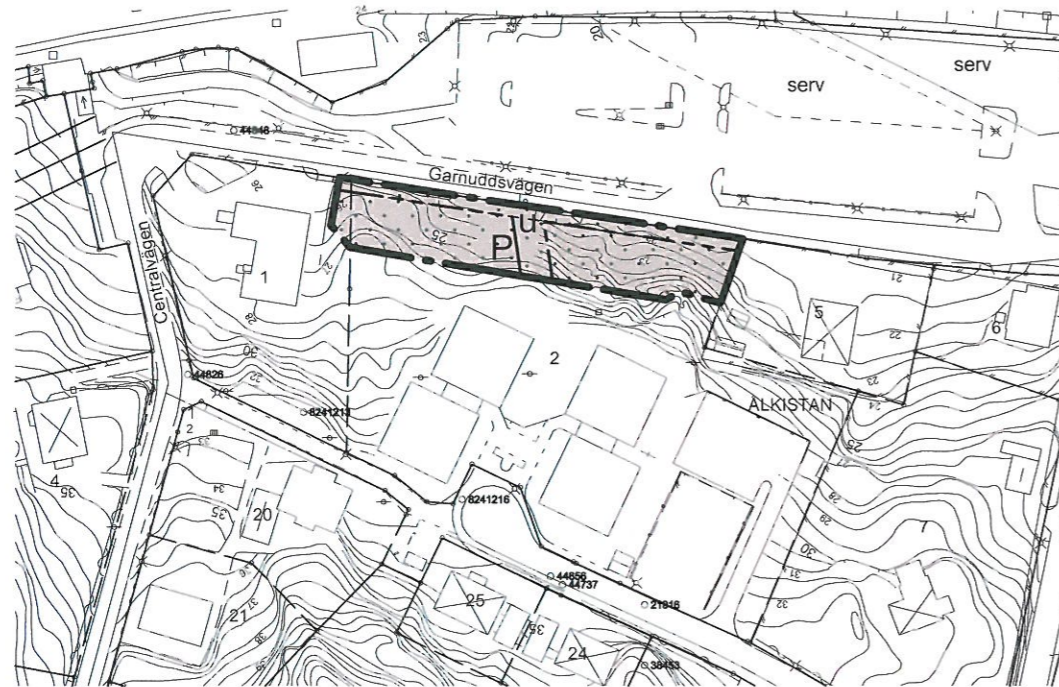
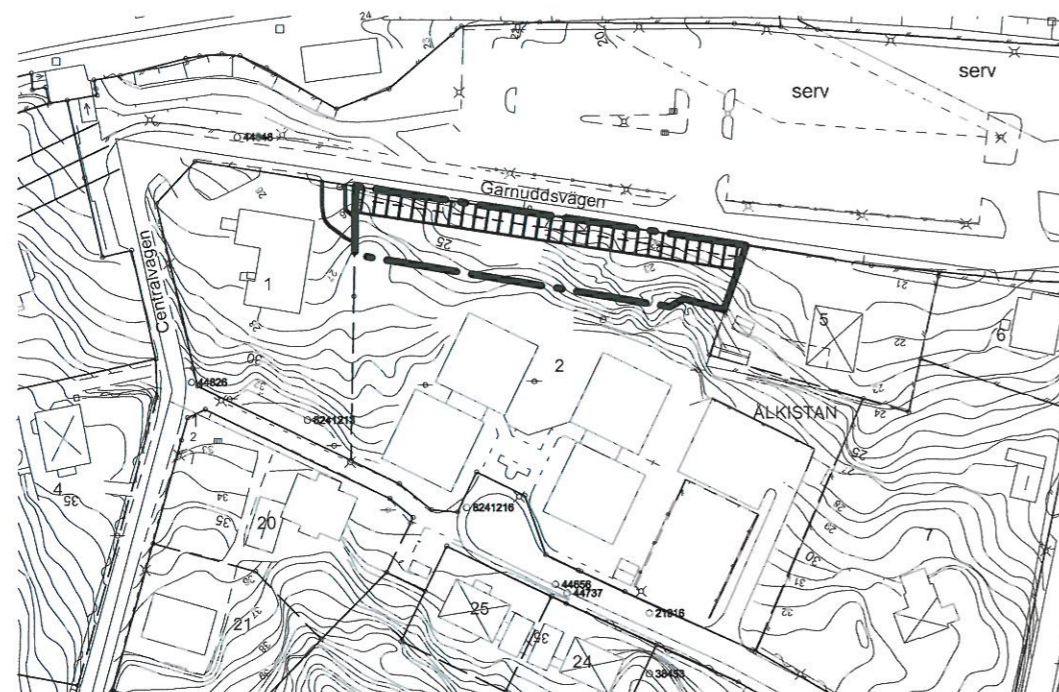


Plankarta



Illustrationsplan



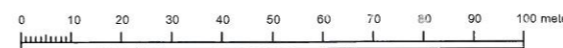
GRUNDKARTANS BETECKNINGAR

- o Gränspunkt, inmätt eller beräknad
- Kvarterstrakigräns
- Fastighetsgräns
- 1 Registreringsnummer för fastighet med kvartersnamn
- 11 Registreringsnummer för fastighet med traktornamn
- samf Samfällighet
- s:1 Registreringsnummer för samfällighet
- ga:1 Registreringsnummer för gemensamhetsanläggning
- serv Servitut
- R Fornlämning
- Byggnad i allmänhet
- Skärmlak
- Transformatorbyggnad
- Jordkällare
- Trappa
- Bostadshus med takkontur resp hustiv
- Uthus med takkontur resp hustiv
- Färskvattenbrunn
- Staket
- Stödmur
- Stenmur
- Häck
- Dike
- Vattendrag
- Slänt
- Gångbana
- Väg
- Enstaka träd
- Belysningsstolpe
- Stolpe
- Polygonpunkt
- Triangelpunkt
- Fixpunkt
- Avloppsledning i mark
- Elledning i mark
- Teleledning i mark
- 0,0 Avvägd höjd
- +0,0 Gällande höjd
- Höjdkurvor (med 1 meters ekvidistans)
- Osäker höjdkurva
- Koordinatsystem: Sweref99
- Höjdsystem: RH 00

Grundkarta med fastighetsredovisning
upprättad i september 2014

Anders Freeman
målningsingenjör

Skala: 1:1000 (A2), skala 1:1500 (A3)



PLANBESTÄMMELSER

Följande gäller inom områden med nedanstående beteckningar. Endast angiven användning och utformning är tillåten. Bestämmelser utan beteckning gäller inom hela planområdet.

GRÄNSER

- Planområdesgräns
- - - - - Egenskapsgräns

ANVÄNDNING AV MARK OCH VATTEN

Kvartermark

- P Parkering

BEGRÄNSNINGAR AV MARKENS BEBYGGANDE

- Byggnad får ej uppföras
- u Marken ska vara tillgänglig för allmännyttiga underjordiska ledningar

PLACERING, UTFORMNING, UTFÖRANDE

Utformning

Parkeringsplatsen ska utformas så att billykter vid normal användning inte ger direktinfallande riktat ljus in i bostadsrum i befintligt bostadshus på Ålkistan 5

ADMINISTRATIVA BESTÄMMELSER

Genomförandetid

Genomförandetiden är 5 år från den dag planen vinner laga kraft

ILLUSTRATION

- illustrationslinje

Till planen hör:	<input type="checkbox"/> Miljökonsekvensbeskrivning	<input type="checkbox"/>
<input type="checkbox"/> Planprogram	<input checked="" type="checkbox"/> Fastighetsförteckning	<input type="checkbox"/>
<input checked="" type="checkbox"/> Planbeskrivning	<input checked="" type="checkbox"/> Granskningsutlåtande	<input type="checkbox"/>
<input type="checkbox"/>	<input checked="" type="checkbox"/> Illustrationskarta	<input type="checkbox"/>
Detaljplan för		
Del av kv Ålkistan		
Salems kommun	Stockholms län	Beslutsdatum
LAGA KRAFT		Godkännande
Upprättad av kommunens plan- och exploateringsenhet		Antagande
		2014-12-16
Upprättad i september 2014		Laga kraft
Reviderad i november 2014		2015-05-28
Enkelt planförfarande enl. PBL (SFS 2010:900) 5 kap 7§		
Conny Olsson kommunarkitekt	Karin Hoas planarkitekt	80-75