

Förslag till ändring och utvidgning av  
stadsplan för del av Rönninge

# RÖNNINGE XI

(Uttringe 1:71 m.fl.)

inom Botkyrka kommun i Stockholms län

upprättad 1975. 01. 28

  
Bengt-S Carlberg  
arkitekt SAR

Ar 1976 den 24 mars




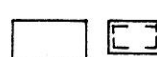





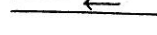
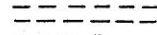


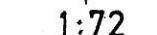
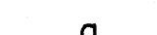

fastställdes denna ändring av stadsplan/byggnadsplan  
på sätt länsstyrelsens beslut samma dag närmare  
utvisar.

Länsstyrelsen i Stockholms län som ovan.

På tjänstens vägnar

Eva Söderlund

## BETECKNINGAR GRUNDKARTAN

	Gällande kvartersgräns
	Gällande bestämmelsegräns
	Gräns för fastighet eller samfällt område
	Bostads resp. uthus
	Staket
	Häck
	Stödmur
	Brunn
	Dike
	Väg
	Nivåkurvor
	Rutnätspunkt
	Registernummer å fastighet
	Littera å samfällt område
	Slänt
	Avvägd höjd

