




# PLANKARTA

## PLANBESKRIVNING

FÖR OMRÅDET GÄLLER DETALJPLAN FASTSTÄLLD 1994-12-15. OMRÅDET ÄR I GÄLLANDE PLAN UTLAGT SOM OMRÅDE FÖR GÅNGVÄG SAMT FÖR HANDEL. PLANÄNDRINGEN AVSER ATT MÖJLIGGÖRA ANLÄGGANDE AV EN TILLGÄNGLIGHETSANPASSAD GÅNGVÄG INKLUSIVE ERFORDERLIGA MURAR TILL PENDELTÄGSSTATIONEN.

## GRÄNSBETECKNINGAR

-  PLANOMRÅDESGRÄNS RITAD TRE (3) METER UTANFÖR PLANOMRÅDET
-  ANVÄNDNINGSGRÄNS
-  UTGÅENDE GRÄNS

## PLANBESTÄMMELSER

### 1. ANVÄNDNING AV ALLMÄN PLATS

-  GÅNGVÄG
-  GÅNGVÄG

### 2. MARKENS ANORDNANDE

-  STÄNGSEL SKALL FINNAS

### 3. ADMINISTRATIVA BESTÄMMELSER

GENOMFÖRANDETIDEN ÄR FEM ÅR FRÅN DEN DAG PLANEN VINNER LAGA KRAFT

## ILLUSTRATIONER

-  ILLUSTRATIONS LINJE

## GENOMFÖRANDEBESKRIVNING


FÖR GENOMFÖRANDET ERFORDRAS ATT PLANEN VINNER LAGA KRAFT. KOMMUNEN SKALL VARA HUVUDMAN FÖR ALLMÄN PLATS. ERFORDERLIGA AVTAL MELLAN KOMMUNEN OCH BANVERKET/SJ SKALL UPPRÄTTAS FÖR ATT REGLERA GRÄNSJUSTERINGAR OCH EVENTUELLA MARKINTRÄNG M.M UNDER ANLÄGGNINGSTIDEN.

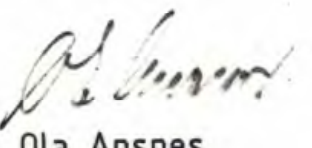
Planen är upprättad enligt Plan- och Bygglagens (PBL) regler för enkelt planförfarande ( 5 kap 28 )

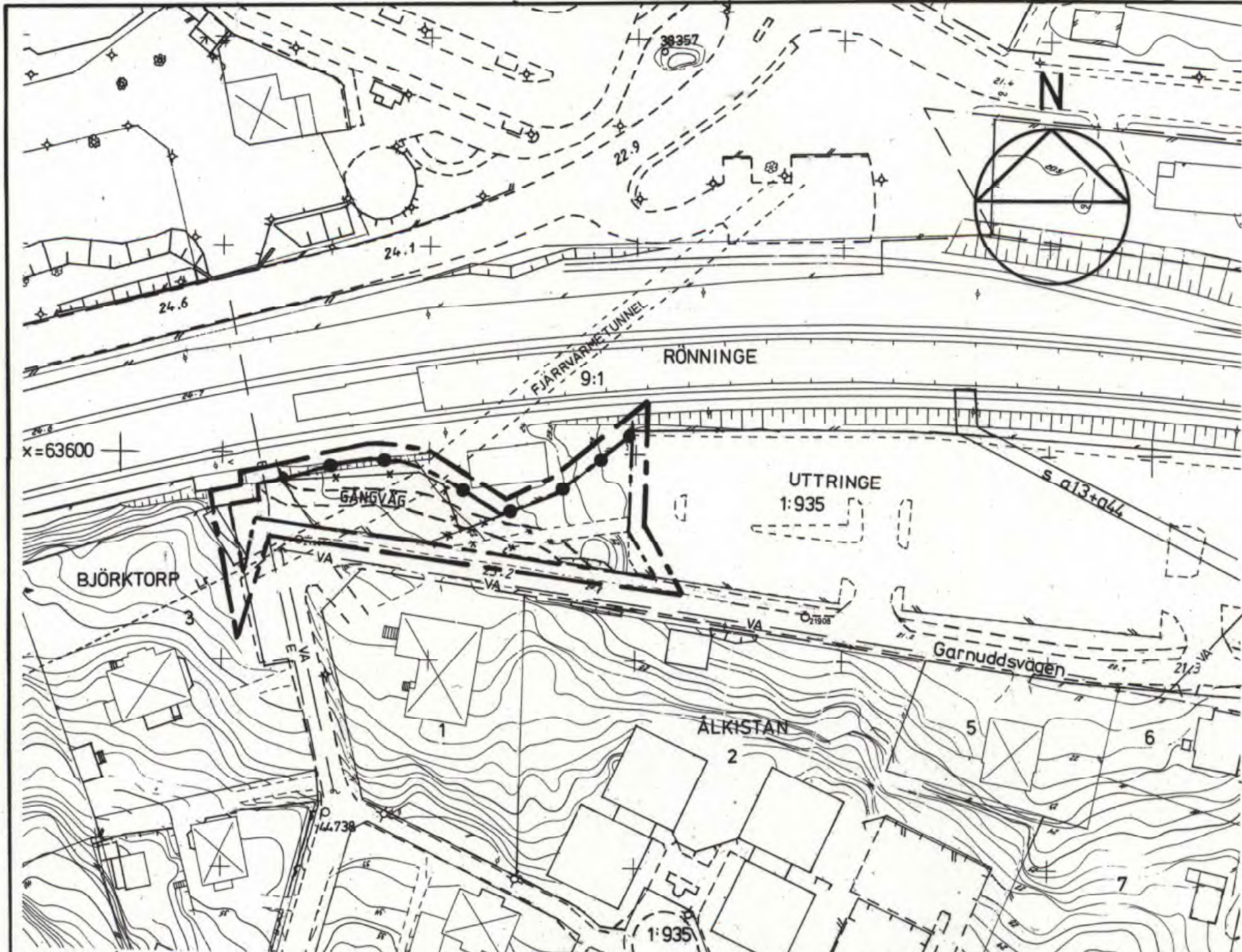
Antagen BoM 1999-11-09  
Laga kraft BoM 1999-12-07

## DETALJPLAN FÖR RÖNNINGE 9:1 M.FL, UTTRINGE SALEMS KOMMUN, STOCKHOLMS LÄN

UPPRÄTTAD AV BYGG- OCH MILJÖKONTORET 1999-07-02, REV. 1999-09-22 MED STÖD AV PLAN- OCH BYGGLAGEN, PBL

  
Börje Larsson  
mättningschef

  
Ola Ansnes




## SITUATIONSPLAN



## GRUNDKARTA

Fotogrammetriskt framställd karta flygfotograferad år 1970. Koordinatsystem ST 74. Höjdsystem RH00. Mätclass II. Grundkartan upprättad i maj 1999, genom utdrag ur Salems kommuns primärkarta. Skala 1:1000



Börje Larsson  
mättningschef

