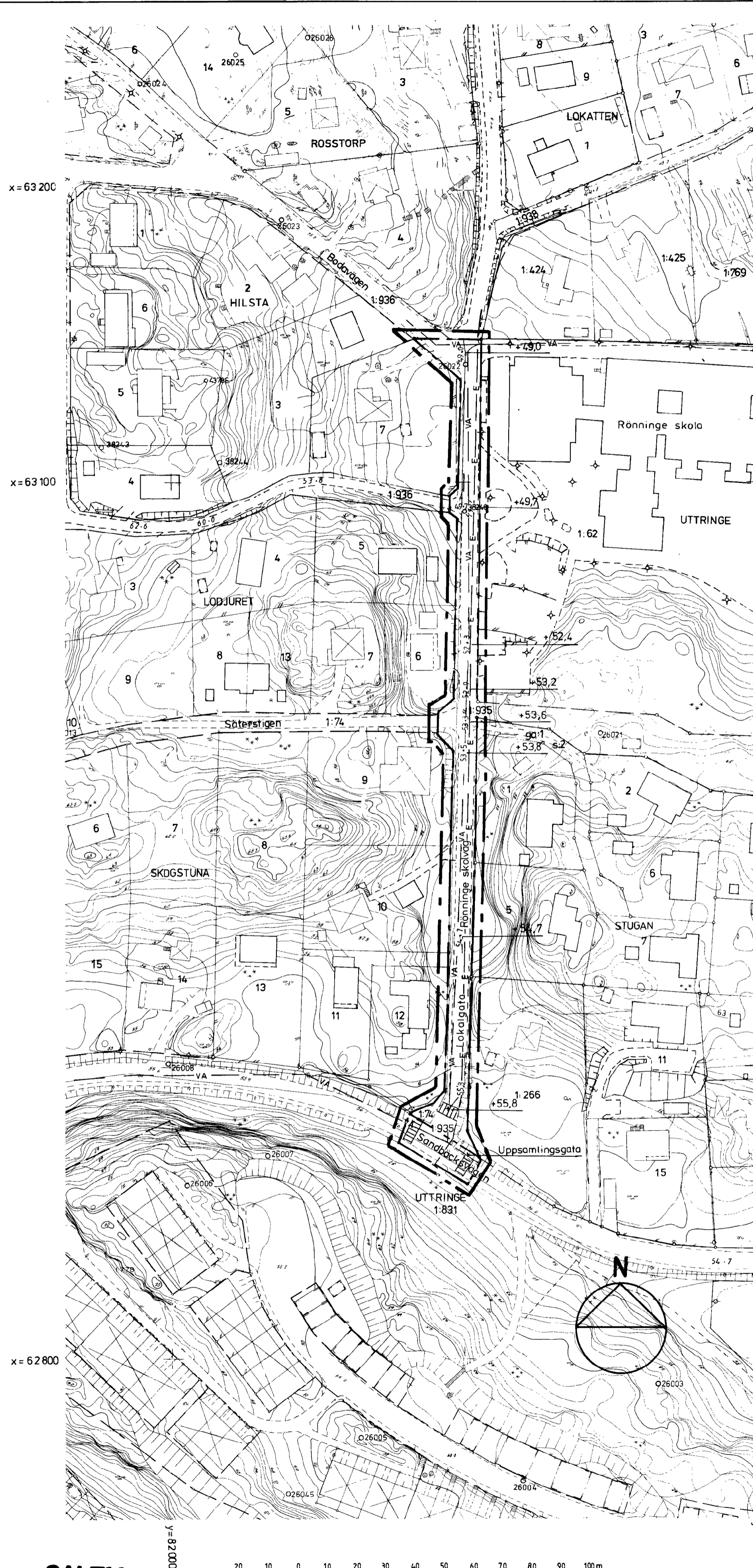
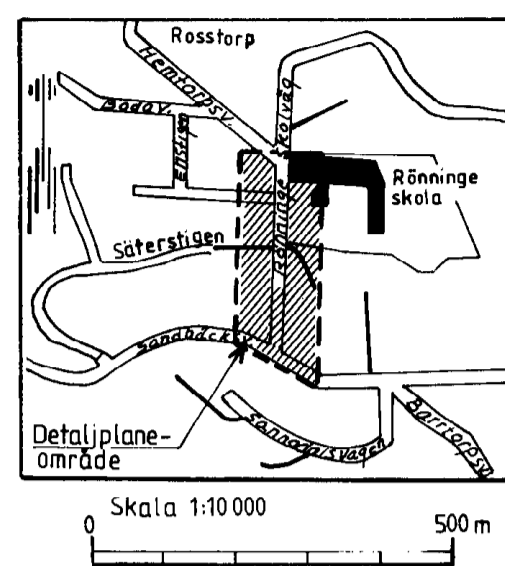


SITUATIONSPLAN



GRUNDKARTA

- GRÄNS FÖR FASTIGHET ELLER SAMFALLT OMRÅDE
- GÄLLANDE ANVÄNDNINGSGRÄNS
- PUNKT I RUTNÄT
- BYGGNAD
- STAKET
- HACK
- F FJÄRRVÄRMELEDNING
- VA VA - LEDNING
- E EL - LEDNING
- T TELE - LEDNING
- DIKE
- STÖDMUR
- 25236 POLYGONPUNKT
- 42.7 AVVAGD HÖJD
- NIVÅKURVOR

FASANEN 2
SALEM 5:1 FASTIGHETSBETECKNING
--- VÄG

KOORDINATSYSTEM ST 74
HÖJDSYSTEM RH 00
MÄTKLASS II

FOTOGRAMMETRISKT FRAMSTÄLLD
KARTA FLYGFOTOGRAFERAD ÅR
FLYGHÖJD 600 M

SKALA 1:1000

GRUNDKARTAN UPPRÄTTAD NOV 1998
GENOM UTDRAG UR
SALEMS KOMMUNS PRIMÄRKARTA

BÖRJE LARSSON
Mättningsingenjör

PLANKARTA

GRÄNSBETECKNINGAR

- PLANOMRÅDESGRÄNS (3 MM UTANFÖR PLANGRÄNSEN)
- ANVÄNDNINGSGRÄNS

PLANBESTÄMMELSER

1 ANVÄNDNING AV ALLMÄN PLATS

- LOKALGATA LOKALTRAFIK
- UPPSAMLINGS UPPSAMLINGSGATA

2. UTFORMNING AV ALLMÄN PLATS

- +0,0 FÖRESKRIVEN GATUHÖJD

3. ADMINISTRATIVA BESTÄMMELSER

GENOMFÖRANDETIDEN SKALL VARA 5 ÅR OCH BÖRJAR DÅ DETALJPLANEN VUNNIT LAGA KRAFT.

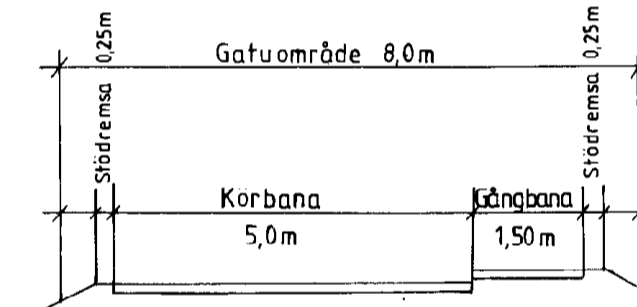
ILLUSTRATIONER

- ILLUSTRATIONS LINJE
- OVERGÅNGSFÄLLE

GENOMFÖRANDEBESKRIVNING

SALEMS KOMMUN SKALL ANSVARA FÖR UTBYGGNAD OCH DRIFT AV GATOR OCH ANDRA ALLMÄNNA PLATSER SK KOMMUNALT HUVUDMÄNNASKAP

Vägsektion för Rönninge skolväg
Skala 1:100



Tillhör kommunfullmäktiges i Salems kommun beslut 2000-05-25, §40

Utbildnings- och planeringssektionen
konstfullmäktiges sekr.

Godkänd av BoM 2000-03-21
Antagen av Kf 2000-05-25
Laga kraft 2000-06-28

DETALJPLAN FÖR DEL AV
KV. BERGSHYDDAN, UTTRINGE
SALEMS KOMMUN, STOCKHOLMS LÄN

UPPRÄTTAD AV PLAN- OCH EXPLOATERINGSENHETEN 1999-10-25
MED STÖD AV PLAN- OCH BYGGLAGEN, PBL

Conny Olsson
kommunarkitekt

Marie-Louise Olsson
karttekniker