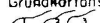



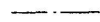
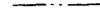




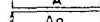
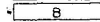
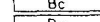
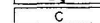



















Grundkartans beteckningar  
 Nivåkurvor  
 Befintlig väg  
 Befintliga byggnader

Gräns- och linjebeteckningar  
 Linje tre (3) meter utanför stadsplaneområdet  
 Gatu-, kvarters-, eller annan områdesgräns  
 Bestämmelsegräns  
 Illustrationstlinje, ej avsedd att fastställas  
 Gränslinje, ej avsedd att fastställas

Områdesbeteckningar

	Gatumark
	Parkmark
	Allmänt ändamål
	Specialområde för vattentorn
	Bostäder
	Gemensamhetslokaler
	Framtida bildäck
	Lekskola, handel, gemensamhetslokaler

Övriga beteckningar

	Område som ej får bebyggas
	Högsta byggnadshöjd över kommunens nollplan
	Högsta byggnadshöjd i meter
	Föreslagen gatuhöjd
	Gatulutning
	Illustrerad markhöjd
	Illustrationstext
	Antal våningar
	Utnyttjande av extra våning
	Rådhus-
	Friliggande hus eller kedjehus
	Ledningsområde
	Område för gångtrafik
	Byggnadsyta inom kvarter
	Byggnadsyta inom kvarter

E Transformatorstation

Tillhör kommunalfullmäktiges i Salems  
kommun beslut den 23/9 1965, § 63

(gräns för fullmäktiges beslut  
undantaget område)

Betygas å tjänstens vägnar:

komm. fullm. sekr

Grundkartan upprättad fotogrammetriskt  
år 1962-63 av Orrje & Co.  
Flyghöjd c.o 900 meter

Fastställd av Kungl. Maj:t 1966-05-06

Stadsplan för del av Söderbyområdet

## Söderby II

inom Salems kommun

i Stockholms län

Stadsplanen upprättad den 29 mars 1965

J. Höjer                      S. Ljungqvist  
Arkitekter SAR

82-02

PI. 0264

Underliggande plan      82-02  
82-73