












Grundkartans beteckningar

Nivåkurvor




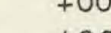
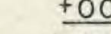
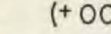




Gräns och linjebeteckningar

-  Linje tre (3) meter utanför stadsplaneomr.
-  Gatu-, kvarters-, eller annan områdesgräns
-  Bestämelsegräns
-  Illustrationslinje
-  Gränslinje ej avsedd att fastställas
-  Tidigare fastställda gränser

Områdesbeteckningar

-  Gatumark
-  Park
-  A Allmänt ändamål
-  Aa " " vattentorn
-  B Bostäder

Övriga beteckningar

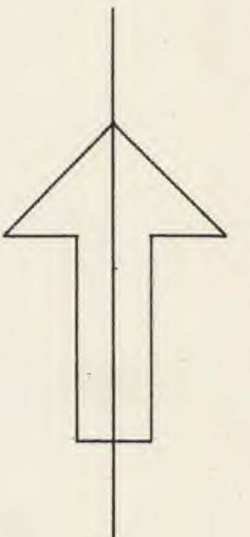
-  Område som ej får bebyggas
-  Högsta byggnadshöjd i meter
-  +00.00 Ny gatuhöjd
-  +00.00 Fastställd gatuhöjd
-  (+00.00) Utgående gatuhöjd
-  1:100 Gatulutning
-  (00.0) Illustrationshöjd
-  I Antal våningar
-  k2 Utnyttjande av extra våning
-  s3 Friliggande villor

Grundkartan upprättad fotogrammetriskt år 1962-63 av Orrje & Co Flyghöjd 900m

Tillhör kommunalfullmäktiges i Salems kommun beslut den 28/12 1967 § 121

Betygas å tjänstens vägnar:

Strömqvist
komm. fullm. sekr.



Ändrad stadsplan för del av Söderbyområdet

Söderby III

inom Salems kommun i Stockholms län

År 19.68 den 2.8 fastställdes denna stadsplaneändring på sätt länsstyrelsens beslut samma dag närmare utvisar; och må enligt 150 § 3 st. byggnadslagen talan icke följäs mot nämnda beslut, varför detsamma omedelbart vunnit laga kraft. Länsstyrelsen i Stockholms län som ovan. På tjänstens vägnar *Birgitta Aronsson*

Stadsplanen upprättad den 1 juni 1967

J. Höjer
J. Höjer

S. Ljungqvist
S. Ljungqvist

Arkitekter SAR

Kopians likhet med originalet bestyrkes i tjänsten: *S. Holmberg*

PI. 1367

Skala 1:1000

10 0 10 50 100 m

y = 82800

x = 64000